

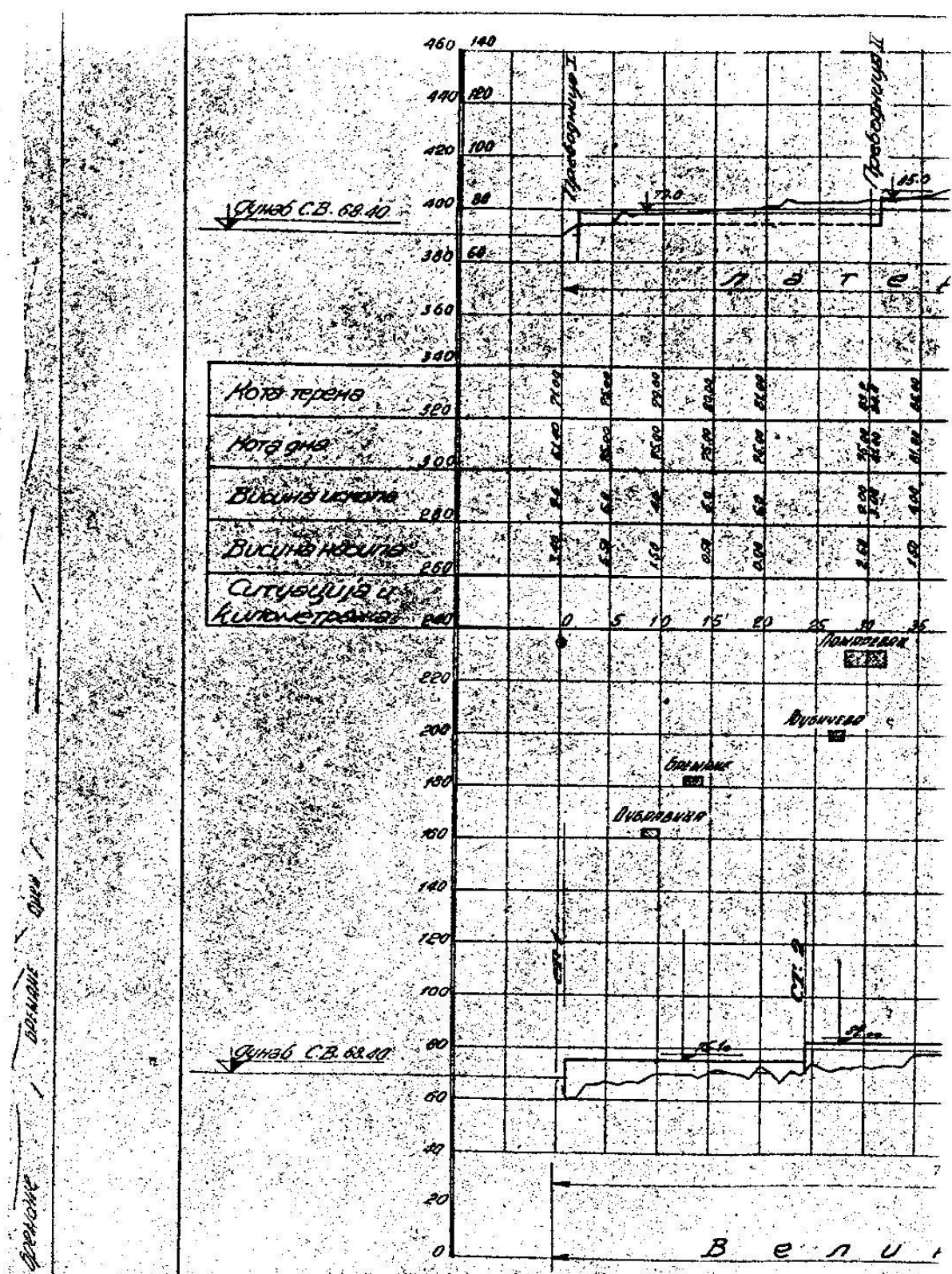
Напомена: ст. ст. ...

ПРОЈЕКТАНТСКИ ЗАВОД
речног саобраћаја

број цртежа

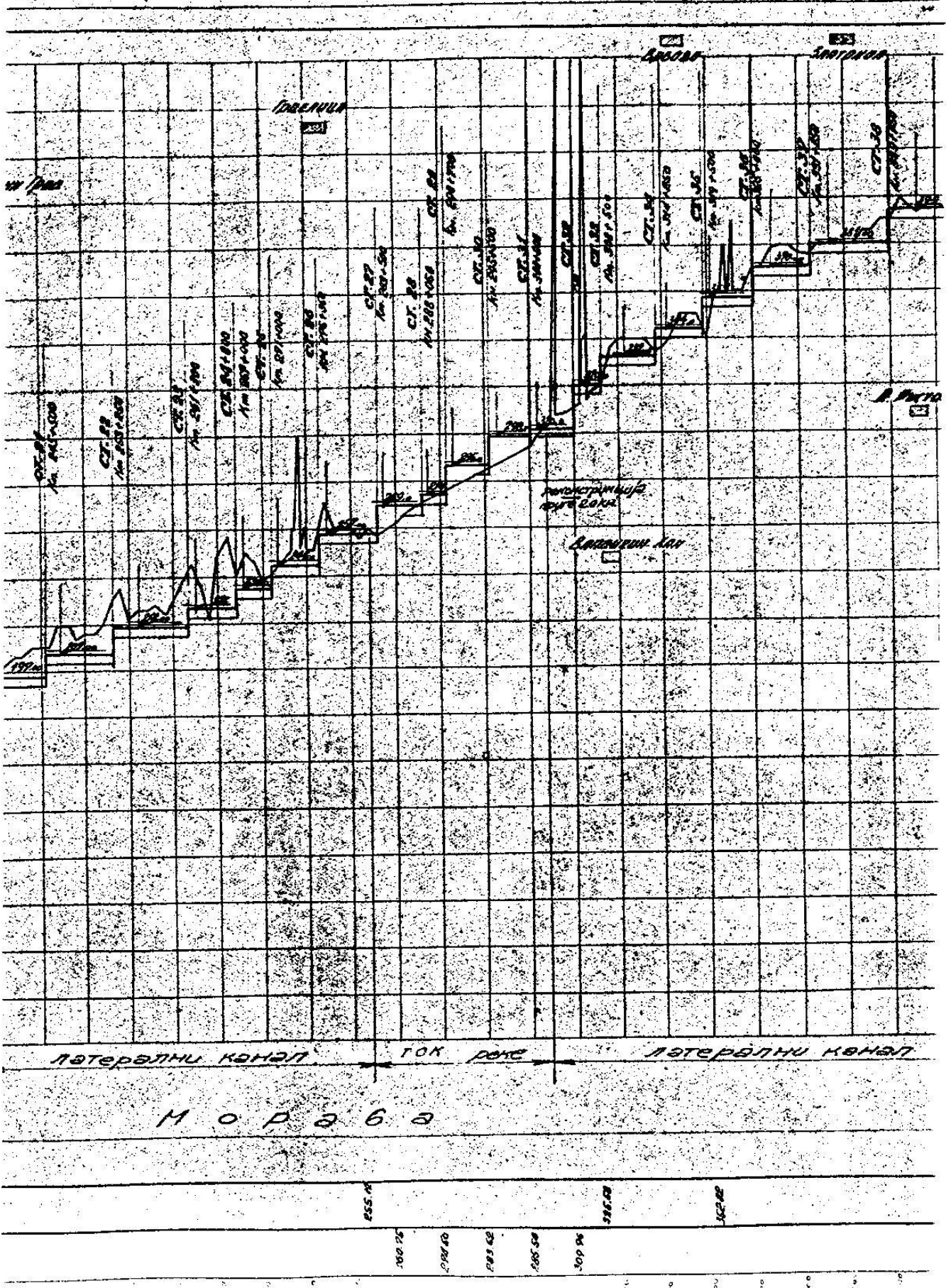
Г-304

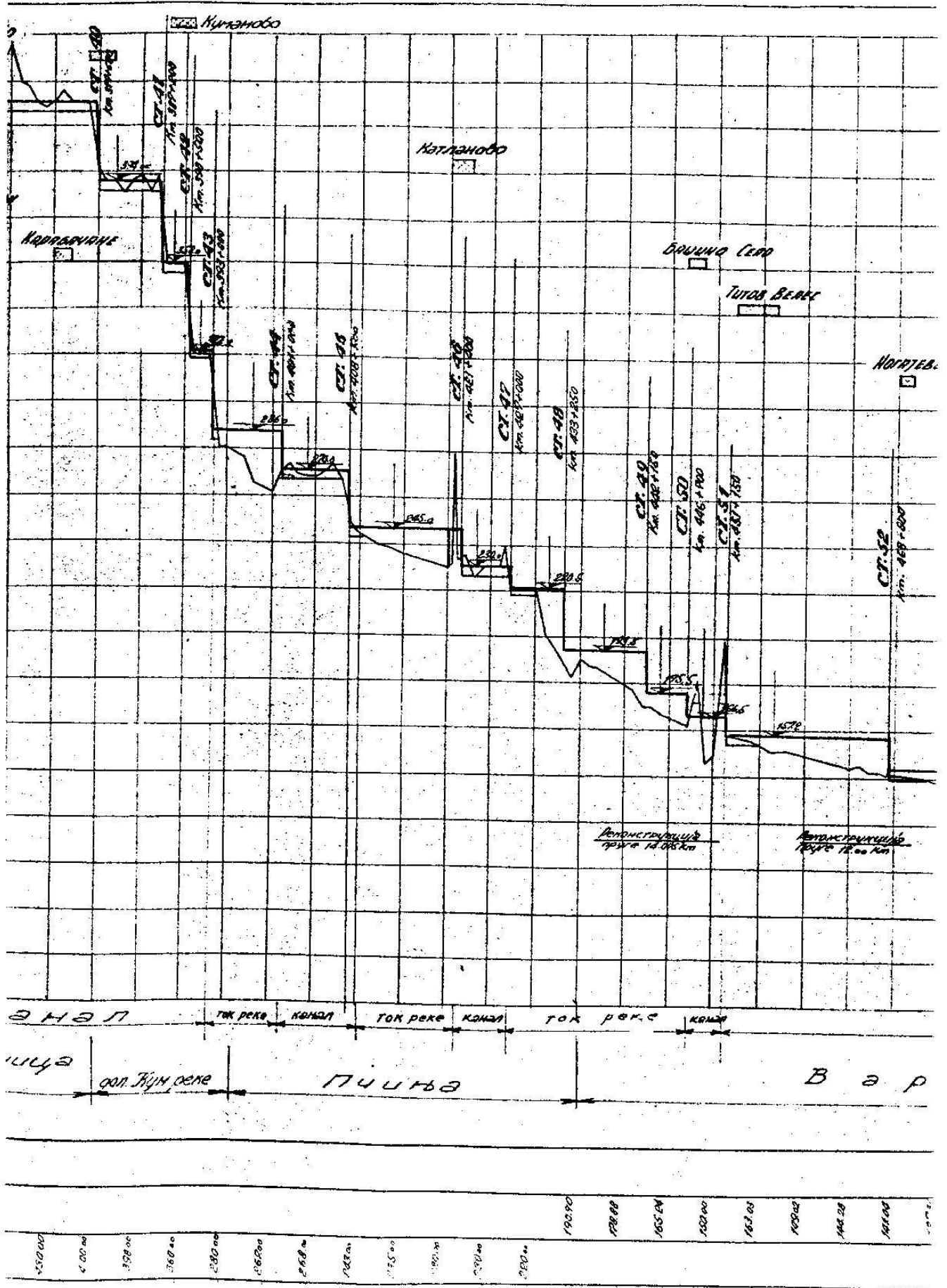
Ил. пројектант	датум	перфект	Сврхостројна одговорна комисија
Инж. К. Бојаров			36. 1958. 10. 15.
Пројектор			Нови објект и места градње
Инж. К. Бојаров			1. 1958. 11. 17.
Ворзаци			Зунав - Солун
Техн. Д. Милићевски			
Цртеж			
Техн. М. Попковиќ			
Тех. контролор			
Инж. В. Велковски			

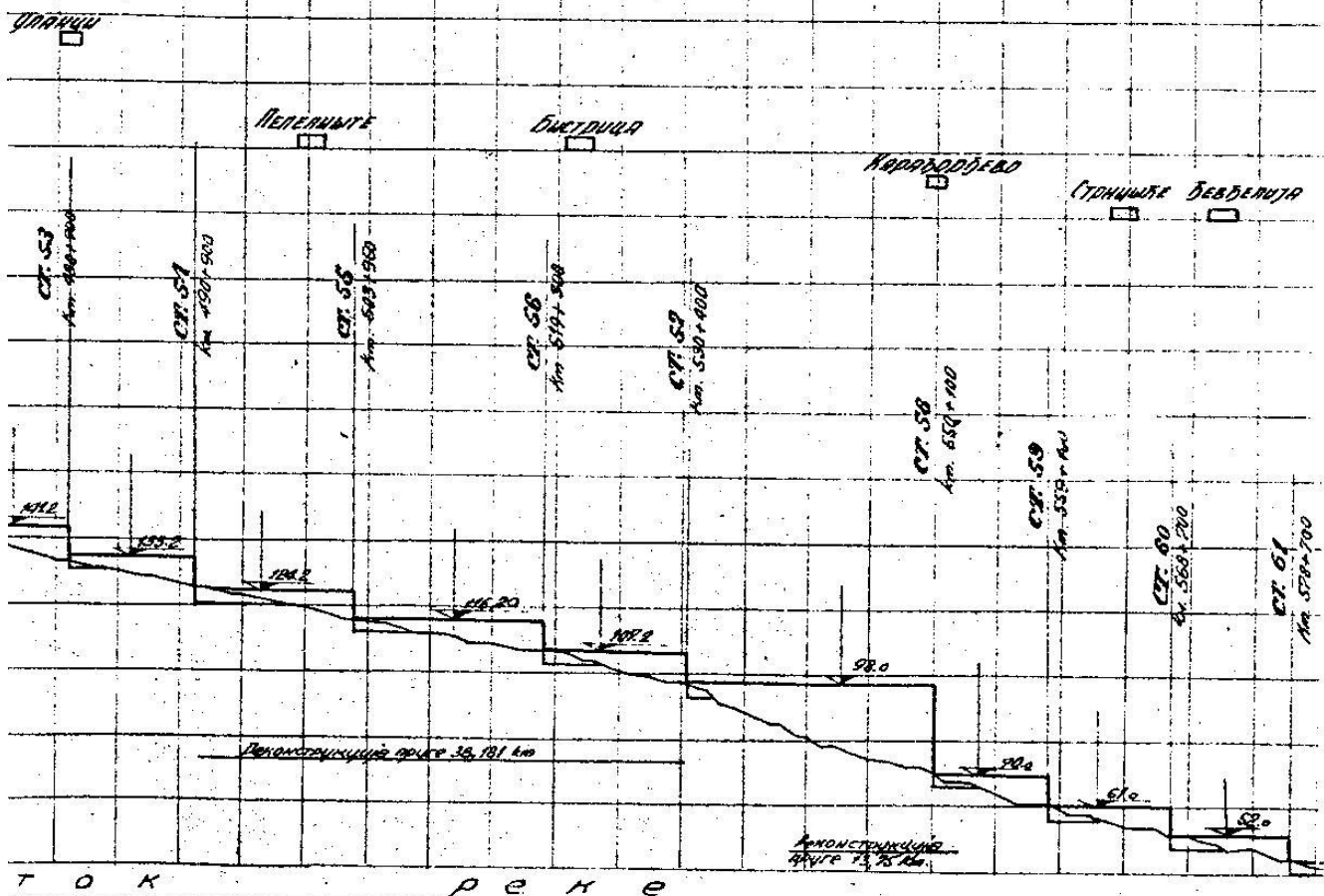


Кота дна	70.00	66.00	62.99	70.68	72.77	75.67	78.02	79.16
Кота терена								
Километража	0	5	10	15	20	25	30	35

Билана / Френска / Долина / Дина

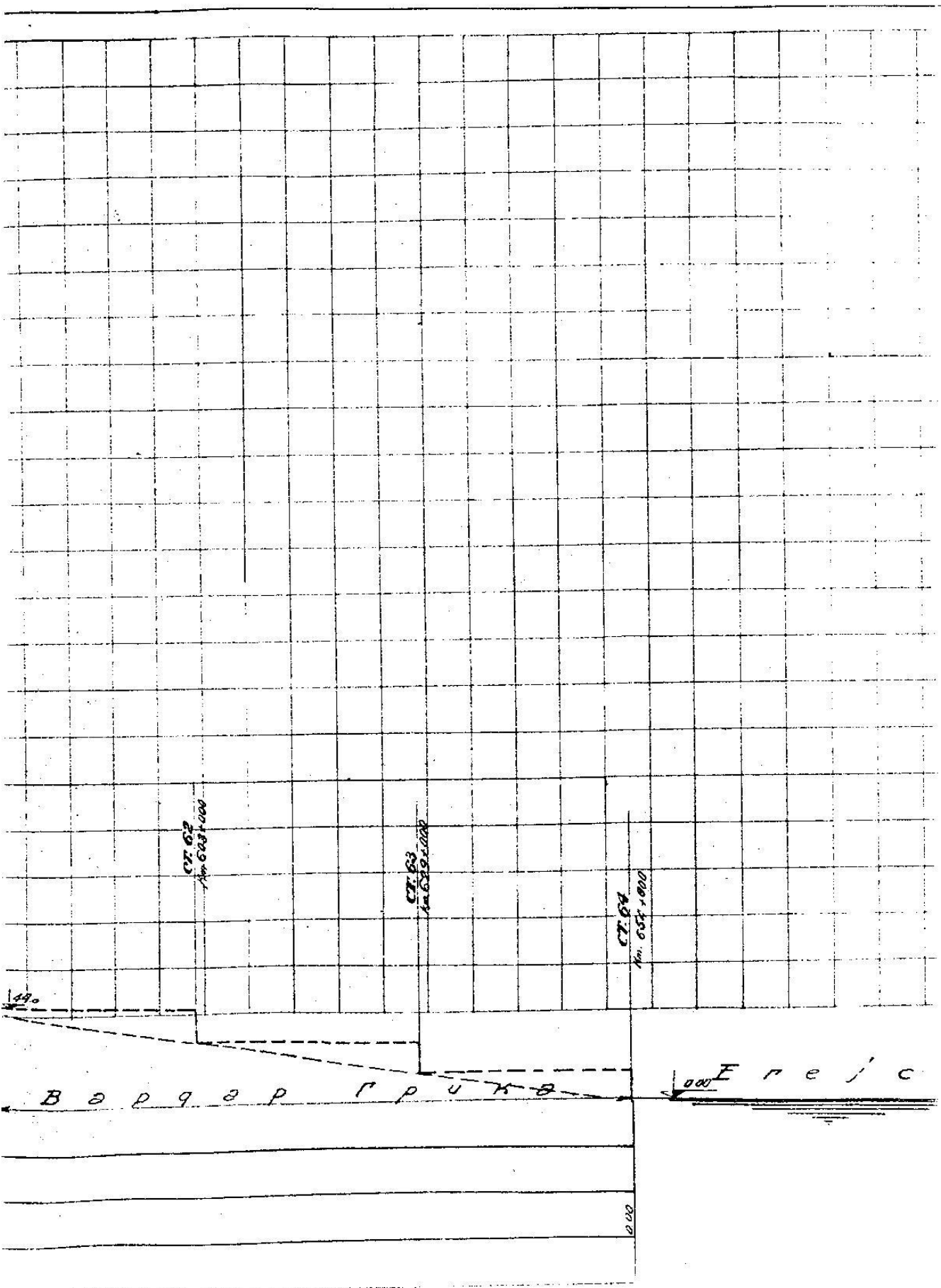






Ток рене
гвр Југославија

- 103.40
- 103.10
- 123.30
- 122.10
- 118.60
- 118.41
- 116.74
- 108.60
- 108.96
- 108.98
- 94.60
- 99.90
- 84.50
- 78.80
- 70.05
- 63.30
- 59.33
- 55.21
- 51.80
- 47.80
- CT. 61



5

Напомена: ...

то море

ПРОЕКТАНТСКИ ЗАВОД		Број документа Г-304
Речниот Савански мост		
За пројектант Инж. К. Ђорђевић	Инж. ...	Институт за пројектовање и конструкције Београд
Пројектор Инж. К. Ђорђевић		Институт за пројектовање и конструкције Београд
Сарадник Техн. Д. Милићевски		Институт за пројектовање и конструкције Београд
Сарадник Техн. М. Поповић		Институт за пројектовање и конструкције Београд
Сарадник Техн. М. Поповић		Институт за пројектовање и конструкције Београд